

| | | |
|----------------------|------------------|---------------|
| জেলা- উত্তর ২৪ পরগণা | খতিয়ান নং- ৭০৬৫ | [১৫০২০২৯] |
| মৌজা- পশ্চিম ইছাপুর | জে.এল.নং- ২৯ | থানা- বারাসাত |

(১) রাজস্ব- টাকা

(২) জমির পরিমাণ(এ)- ০.১৮

(৩) মোট দাগের সংখ্যা- ১

| | (৪) অগ্রস্বত্বের দখলকারের বিবরণ | (৫) স্বত্ব | (৬) মন্তব্য |
|---------|---------------------------------|------------|-------------|
| নাম- | ধীরেন্দ্র নাথ সমাদ্দার | রায়ত | |
| পিতা- | বিলাস | | |
| ঠিকানা- | নিজ | | |

(৭) অগ্রস্বত্বের নিজ দখলীয় জমি


| দাগ নং | জমির শ্রেণী | মন্তব্য | দাগের মোট পরিমাণ(এ) | দাগের মধ্যে অগ্রস্বত্বের অংশ | দাগের মধ্যে অগ্রস্বত্বের জমির অংশের পরিমাণ |
|----------------------------|-------------|-----------------------|---------------------|------------------------------|--|
| | | | | | একর হেক্টর |
| ১১২ | শালি | ১৪ (ইউ) ধারা প্রযোজ্য | ০.১৮ | ১.০০০০ | ০.১৮ |
| মোট দাগের সংখ্যা- এক মাত্র | | | | | ০.১৮ |

Certified to be a true copy
 Authenticated U/S 75 of Indian
 Evidence Act 1872

Fees Received : Application Fee : Rs. 10, Authentication Fee : Rs. 10 x 1, Total fee : Rs. 20 ,Copy No.:4703

Page ১ of ১

১৬/০৩/২০১৭



জেলা- উত্তর ২৪ পরগণা খতিয়ান নং- ৬৮৪৮ [১৫০২০২৯]
 মৌজা- পশ্চিম ইছাপুর জে.এল.নং- ২৯ খানা- বারাসাত

(১) প্লটনং- টাকা
 (২) জমির পরিমান(এ)- ০.৪৪ (৩) মোট দাগের সংখ্যা- ২

| | (৪) অগ্রস্বত্বের দখলকারের বিবরণ | (৫) স্বয়ং | (৬) মন্তব্য |
|---------|---------------------------------|------------|-------------|
| নাম- | ধীরেন্দ্র নাথ সমাদ্দার | রায়ত | |
| পিতা- | বিধাস চন্দ্র সমাদ্দার | | |
| ঠিকানা- | নিজ | | |


(৭) অগ্রস্বত্বের নিজ দখলীয় জমি

| দাগ নং | জমির শ্রেণী | মন্তব্য | দাগের মোট পরিমান (এ) | দাগের মধ্যে অগ্রস্বত্বের অংশ | |
|-----------------------------|-------------|---------|----------------------|--|------------|
| | | | | দাগের মধ্যে অগ্রস্বত্বের জমির অংশের পরিমান | একর হেক্টর |
| ১২৯ | শালি | | ০.৩৭ | ০.৫০০০ | ০.১৯ |
| ৯৭ | শালি | | ০.৫৮ | ০.৫০০০ | ০.২৫ |
| মোট দাগের সংখ্যা- দুই মাত্র | | | | | ০.৪৪ |

Fees Received : Application Fee : Rs. 10, Authentication Fee : Rs. 10 x 1, Total fee : Rs. 20 ,Copy No.:9976

Certified to be a true copy

Authenticated U/S 76 of Indian Evidence Act 1872



জেলা- উত্তর ২৪ পরগণা খতিয়ান নং- ৬৮৩৪ [১৫০২০২৯]
 মৌজা- পশ্চিম ইন্দ্রপুর জে.এল.নং- ২৯ থানা- বারাসাত


(১) রাজস্ব- টাকা
 (২) জমির পরিমাণ(এ)- ০.৩২ (৩) মোট দাগের সংখ্যা- ৩

| | (৪) অগ্রস্বত্বের দখলকারের বিবরণ | (৫) স্বত্ব | (৬) মতব্য |
|---------|---------------------------------|------------|-----------|
| নাম- | লক্ষী রানী সমাদ্দার | রায়ত | |
| স্বামী- | ধীরেন্দ্র নাথ সমাদ্দার | | |
| ঠিকানা- | নিজ | | |

(৭) অগ্রস্বত্বের নিজ দখলীয়া জমি

| দাগ নং | জমির শ্রেণী | মতব্য | দাগের মোট পরিমাণ(এ) | দাগের মধ্যে অগ্রস্বত্বের অংশ | দাগের মধ্যে অগ্রস্বত্বের জমির অংশের পরিমাণ | | |
|-----------------------------|-------------|-------|---------------------|------------------------------|--|--------|--|
| | | | | | একর | হেক্টর | |
| ১০১ | শালি | | ০.০৮ | ০.৩৬৬৫ | ০.০২ | | |
| ১০৫ | শালি | | ০.১২ | ০.৯২৭১ | ০.১২ | | |
| ১২৯ | শালি | | ০.৩৭ | ০.৫০০০ | ০.১৮ | | |
| মোট দাগের সংখ্যা- তিন মাত্র | | | | | ০.৩২ | | |

Fees Received : Application Fee : Rs. 10, Authentication Fee : Rs. 10 x 1, Total fee : Rs. 20 ,Copy No.:10738



Certified to be a true copy
 Authenticated by S. S. 6 of Indian
 Evidence Act 1872